

PROVINCIA DI PERUGIA



**Servizio Gestione  
Viabilità**



***PIANO GESTIONE SGOMBERO NEVE  
2020-2021***

Numero di Emergenza  
**335 6425246**

## SOMMARIO

Relazione sintetica di funzionamento del piano.	Pag 4
Emergenza comprensoriale.	Pag 6
Tratti stradali con maggiori criticità per zone.	Pag 8
Elenco delle Strade Provinciali dei comprensori.	Pag 13
Elenco delle Strade Regionali dei comprensori.	Pag 18
Mappa Provinciale cancelli e mezzi.	Pag 22
Mappa Zona 1 cancelli e mezzi (comp.1-2).	Pag 26
Mappa Zona 2 cancelli e mezzi (comp.3-4).	Pag 27
Mappa Zona 3 cancelli e mezzi (comp.5).	Pag 28
Mappa Zona 4 cancelli e mezzi (comp.6).	Pag 29
Mappa Zona 5 cancelli e mezzi (comp.7-8).	Pag 30
Recapiti e numeri telefonici.	Pag 31

Centro Operativo Provincia di Perugia  
Servizio Gestione Viabilità

Via Palermo 21/C Perugia  
Dirigente Ing. Andrea Rapicetta

Numero Emergenza  
335 6425246

## Relazione sintetica di funzionamento del piano

Il piano neve della Provincia di Perugia ha lo scopo di ottimizzare tutte le risorse disponibili al fine di ridurre, il più possibile, i disagi agli utenti della strada provocati dalla presenza di neve e/o ghiaccio.

- Grazie alle moderne tecnologie, oggi è possibile fare delle previsioni a 36-72 ore, con maggior grado di precisione, tanto che nel 60-70% dei casi, dette previsioni si concretizzano in eventi reali. Tenuto conto che la Provincia di Perugia, in base alle funzioni fondamentali ad essa attribuite con la recente Legge 07/04/2014 n°56 e con la Legge Regionale n°10/2015, può fare conto solo sulla dotazione di personale e mezzi del **Servizio Gestione Viabilità**, per provvedere alle situazioni di emergenza dovute ad eventuali precipitazioni nevose si prevede di istituire un centro operativo che sarà presieduto dal Direttore dell'Area Viabilità, dal Dirigente del Servizio Gestione Viabilità e dal funzionario responsabile dell'Ufficio Forniture e Prestazioni Centralizzate – Officina, che assumerà il controllo generale di tutte le operazioni, sia preliminari che in fase operativa e sarà in collegamento telefonico-telematico con gli Uffici Comprensoriali di Gestione e Tutela dell'Area Viabilità, con l'ANAS, con i Comuni, con i Vigili del Fuoco, con le Forze dell'Ordine e con i Comandi Militari.
- *Il presente Piano recepisce tutti gli indirizzi formulati da "VIABILITÀ ITALIA" in occasione delle passate Pianificazioni invernali. Il piano stesso è stato, inoltre, favorevolmente discusso dal C.O.V. della Prefettura di Perugia nella seduta del 14 novembre 2018. Particolare rilevanza riveste nel Piano la gestione e lo scambio delle informazioni tra i diversi Enti, Uffici e Comandi al fine di attuare, il più rapidamente possibile, gli interventi necessari. I protocolli operativi per l'applicazione dei codici e delle azioni, derivanti dai piani ANAS, Provincia e Regione sono stati valutati, in senso positivo, nel corso del citato COV di Perugia riunitosi il 14 novembre 2018. La codifica delle fasi di emergenza è stata individuata secondo un metodo comune che recepisce gli indirizzi impartiti dal Ministero dell'Interno (D.M.27/01/2005 e successive circolari ministeriali) e che si basa su tre distinte fasi ed un "codice colore" che consente di evidenziare lo stato o livello di criticità della circolazione. La determinazione del codice di "allerta" finalizzata all'attuazione dei dispositivi previsti dal presente Piano, come disposto in sede di COV, sarà individuata dal Funzionario dell'Ente di intesa con il Comandante della Stazione della Polizia Stradale di Perugia.*

### Codici Operativi:

**Codice Zero:** È appena stato emesso un bollettino o uno stato di allerta meteo tale da rendere necessario un piano di comunicazione preventiva; con il presente si stabilisce che deve essere ritenuta "allerta di riferimento" quella emessa dal Dipartimento di Protezione Civile, salvo previsione peggiore emessa da altro autorevole Ente Nazionale o Locale. Sono allertati tutti i distaccamenti periferici interessati. Le squadre operatrici del Servizio Gestione Viabilità nell'ordinario turno di servizio aumentano il livello di controllo della rete viaria più esposta alla formazione di ghiaccio e/o accumulo di neve.

**Codice Verde:** La Provincia di Perugia è pronta ad operare con fondo stradale opportunamente trattato; la fluidità del traffico è regolare, la precipitazione non è ancora iniziata. Le squadre operatrici del Servizio Gestione Viabilità nell'ordinario turno di servizio aumentano il livello di controllo della rete viaria più esposta alla formazione di ghiaccio.

**Fase 1, il centro operativo del Servizio Gestione Viabilità non è ancora riunito nella sede operativa;** è attivata tutta la rete telefonica/telematica necessaria.

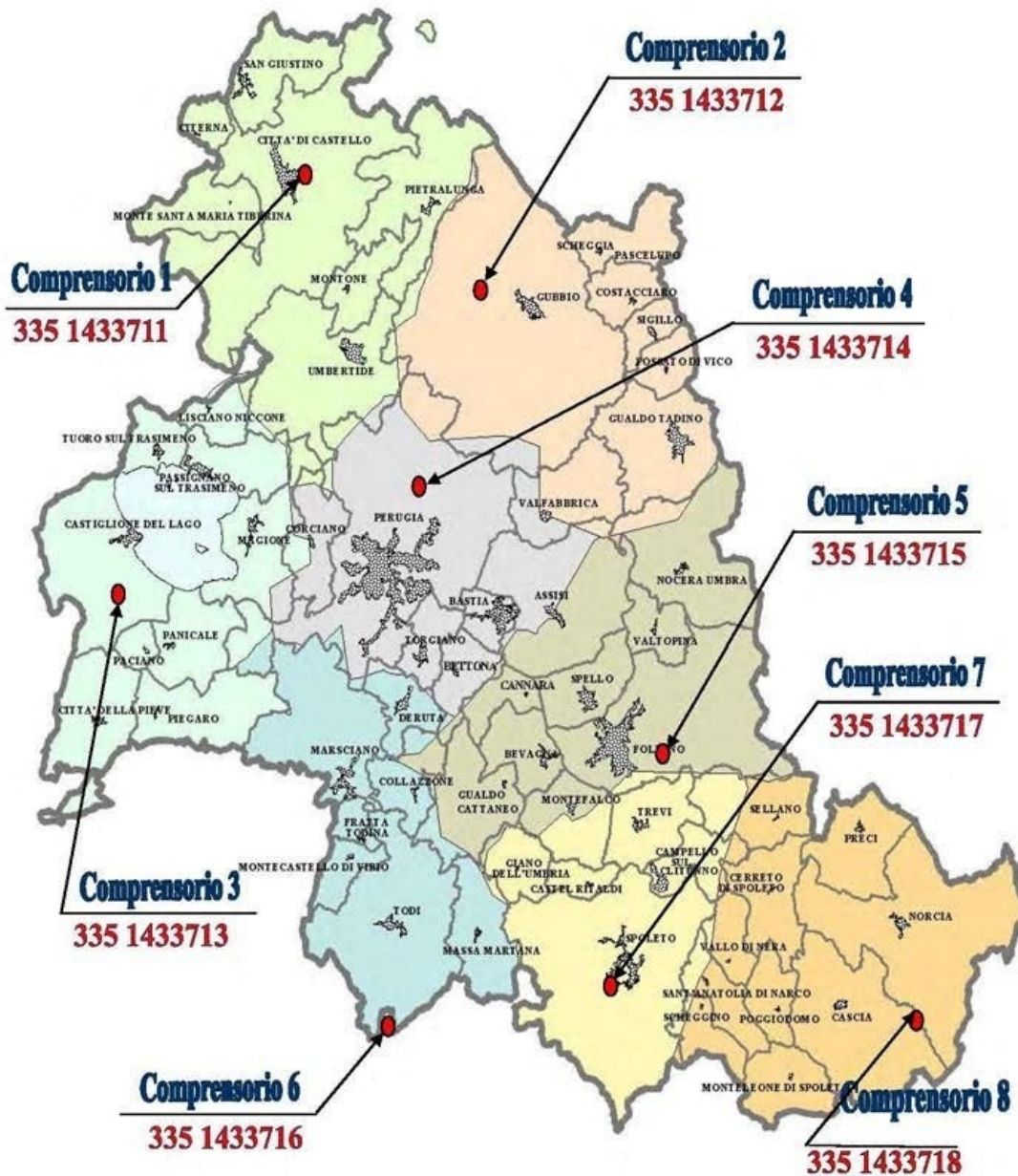
**Codice Giallo:** È iniziata la precipitazione, l'intensità non è critica ed è contrastata agevolmente dall'azione preventiva dei mezzi operativi spargisale; i mezzi spazzaneve sono pronti ad intervenire. Su disposizione dell'Ufficio di Coordinamento Centrale coordinato con gli Uffici di Zona comprensoriali, gli incaricati di ogni Comprensorio, in numero congruo all'ampiezza del fenomeno nevoso previsto, eseguono dei sopralluoghi al fine di accertare la situazione di transitabilità delle strade Provinciali e Regionali. **Fase 1, il centro operativo del Servizio Gestione Viabilità non è ancora riunito nella sede operativa;** è attivata tutta la rete telefonica/telematica necessaria.

**Codice Rosso:** La precipitazione nevosa è intensa e rende necessario, anche su tratti limitati, l'intervento di tutti i mezzi e le attrezzature disponibili; il personale addetto del Servizio Gestione Viabilità, in assistenza alle operazioni di sgombero neve, intensifica l'attività informativa con la sala operativa compartimentale Anas e il comando della Polizia Stradale di Perugia, oltre che con i soggetti istituzionali competenti, individuando i percorsi alternativi consigliati; il traffico defluisce in modo rallentato sui tratti più impegnativi. In tale situazione è possibile registrare dei blocchi temporanei della circolazione per cause direttamente o non direttamente connesse alla nevicata in atto. Su disposizione dell'Ufficio di Coordinamento Centrale, coordinato con gli Uffici di Zona comprensoriali, gli incaricati di ogni Comprensorio, in numero congruo all'ampiezza del fenomeno nevoso previsto, eseguono dei sopralluoghi al fine di accertare la situazione di transitabilità delle strade Provinciali e Regionali. Il codice rosso scatta anche con l'inizio di una precipitazione molto intensa su fondo stradale preventivamente non trattato. **Fase 2, il centro operativo del Servizio Gestione Viabilità si riunisce nella sede operativa;** è attivata tutta la rete telefonica/telematica necessaria.

**Codice Nero:** La precipitazione diventa sempre più intensa determinando il blocco del traffico su una o più arterie regionali e /o provinciali e quindi, potenzialmente l'isolamento di centri abitati; *il centro operativo del Servizio Gestione Viabilità attiva il sistema di protezione civile di cui alla legge 225/92*

<b>CODICE ALLERTA</b>	<b>STATO DELL'EVENTO</b>	<b>CONTENUTO DELL'INFORMAZIONE</b>
<b>ZERO</b>	<b>POSSIBILI NEVICATE</b>	<b>OBBLIGO</b> di avere a bordo mezzi antisdrucchiolevoli o pneumatici invernali idonei alla marcia su neve o ghiaccio
<b>VERDE</b>	<b>CONDIZIONI METEO AVVERSE - NEVICATE IMMINENTI</b>	<b>OBBLIGO</b> di avere a bordo mezzi antisdrucchiolevoli o pneumatici invernali idonei alla marcia su neve o ghiaccio ( Localmente anche mezzi antineve/ghiaccio in azione )
<b>GIALLO</b>	<b>PRECIPITAZIONI NEVOSE IN ATTO CON INTENSITA' NON CRITICA</b>	<b>CONSIGLIO PERCORSI ALTERNATIVI</b> <b>POSSIBILITÀ DI ANTICIPARE LA FASE DI USCITA DALL'INFRASTRUTTURA PER I MEZZI PESANTI</b>
<b>ROSSO</b>	<b>PRECIPITAZIONI NEVOSE INTENSE</b>	<b>INDICAZIONE PERCORSI ALTERNATIVI CONSIGLIATI</b>  <b>In caso di chiusura tecnica:</b>  <b>INDICAZIONE PERCORSO ALTERNATIVO OBBLIGATORIO</b>
<b>NERO</b>	<b>PER NEVE TRAFFICO BLOCCATO DAL Km. .... AL Km. ....</b>	<b>INDICAZIONE USCITA OBBLIGATORIA</b>

# EMERGENZA COMPENSORIALE



**EMERGENZA GENERALE 335 6425246**

La Provincia di Perugia Servizio Gestione Viabilità provvede allo sgombero neve sulle Strade appartenenti al Demanio Provinciale e sulle Strade Regionali le cui funzioni di progettazione, costruzione, gestione, manutenzione e vigilanza sono state conferite alla Provincia di Perugia a norma dell'art. 74 della Legge Regionale 2.03.99 n. 3.

Le operazioni di sgombero neve sono effettuate:

- 1) con personale dipendente e mezzi di proprietà della Provincia di Perugia;
- 2) con personale e mezzi di Ditte private;
- 3) con personale dipendente di Ditte private e mezzi della Provincia di Perugia nel caso in cui il personale della Provincia non risulti in numero sufficiente, a coprire tutti i turni di lavoro secondo quanto stabilito dal vigente contratto di lavoro del pubblico impiego.

L'intervento di sgombero neve sarà eseguito secondo le priorità di seguito indicate:

**A) Strade Regionali ed ex Statali con particolare attenzione a quelle d'interesse interregionale:**

- **Ex S.S. 77 Valdichienti dal Km. 3+192 al Km. 27+844**
- **Ex S.S. 318 di Valfabbrica dal Km. 5+354 al Km. 27+492 e Collegamento S.P. n° 245 dal Km. 7+280 al Km. 8+000**
- **SR 209 Valnerina dal Km. 47+150 fino al 64+300**
- **SR 320 DIR di Cascia**
- **SR 3 Flaminia ad eccezione del tratto riconsegnato ad A.N.A.S. (dal Km. 129+400 al Km. 147+100; dal Km. 170+500 al Km. 196+975)**
- **SR 3bis Tiberina**
- **SR 316 dei Monti Martani**
- **SR 220 Pievaiola**
- **SR 599 del Trasimeno Inferiore**
- **SR 257 Apecchiese**
- **SR 454 di Pozzuolo**
- **SR 416 del Niccone**
- **SR 360 Arcevese**
- **SR 221 di Monterchi**
- **SR 418 Spoletina ad eccezione del tratto riconsegnato ad A.N.A.S.**

**B) Strade Provinciali Ex Statali**

**C) Strade Provinciali di interesse Regionale**

**D) Strade Provinciali "Primarie"**

**E) Strade Provinciali "Secondarie"**

La dislocazione e i recapiti telefonici (fissi e mobili), del personale, dei mezzi della Provincia di Perugia effettuano le operazioni di sgombero neve sono riportati nelle cartografie e negli elenchi che costituiscono il presente documento.

# Tratti Stradali Con Maggiori Criticità per Zone

## ZONA 1 (COMP. 1 – 2)

### SS.PP. ZONA 1 - TRATTI STRADALI CON MAGGIORI CRITICITÀ

- S.P. n° 100/2 DI PISTRINO DAL Km. 0+000 AL Km. 11+763
- S.P. n° 103/1 DI MONTE SANTA MARIA TIBERINA DAL Km. 5+000 AL Km. 19+585
- S.P. n° 103/2 DI MONTE SANTA MARIA TIBERINA DAL Km. 0+000 AL Km. 1+239
- S.P. n° 103/3 DI MONTE SANTA MARIA TIBERINA DAL Km. 0+000 AL Km. 11+692
- S.P. n° 105/3 DI TRESTINA DAL Km. 0+000 AL Km. 9+000
- S.P. n° 105/4 DI TRESTINA DAL Km. 0+000 AL Km. 2+883
- S.P. n° 106 DELLA BAUCCA DAL Km. 0+000 AL Km. 21+561
- S.P. n° 142/1 DI CASTEL RIGONE DAL Km. 0+000 AL Km. 17+300
- S.P. n° 199 DI BRACCONI INTERO TRATTO
- S.P. n° 200 DI PARNACCIANO DAL Km. 3+000 AL Km. 12+794
- S.P. n° 201/1 DI PIETRALUNGA DAL Km. 0+000 AL Km. 35+160
- S.P. n° 201/2 DI PIETRALUNGA DAL Km. 0+000 AL Km. 7+607
- S.P. n° 201/3 DI PIETRALUNGA DAL Km. 0+000 AL Km. 10+421
- S.P. n° 204 DI NOGNA DAL Km. 0+000 AL Km. 12+851
- S.P. n° 205/4 DI MOCAIANA DAL Km. 0+000 AL Km. 10+924
- S.P. n° 206 DI MONTELOVESCO DAL Km. 0+000 AL Km. 23+439
- S.P. n° 207 DI CAICAMBIUCCI DAL Km. 0+000 AL Km. 14+694
- S.P. n° 208 DI SAN BARTOLOMEO DAL Km. 0+000 AL Km. 16+972
- S.P. n° 209 DI SAN UBALDO DAL Km. 0+000 AL Km. 3+071
- S.P. n° 240/1 DI CASACASTALDA DAL Km. 0+000 AL Km. 19+113
- S.P. n° 225 DI RANCANA DAL Km. 0+000 AL Km. 5+578
- S.P. n° 226 DI ISOLA FOSSARA DAL Km. 0+000 AL Km. 4+466



**SS.RR. ZONA 1 - TRATTI STRADALI CON MAGGIORI CRITICITÀ**

S.R. n° 221 DI MONTERCHI

S.R. n° 257 APECCHIESE ( PASSO BOCCA SERRIOLA ) DAL Km. 2+115 AL Km. 19+660

S.R. n° 298 EUGUBINA ( COLLEGAMENTO TRA GUBBIO E SCHEGGIA ) DAL Km. 0+000 AL Km. 11+297

S.R. n° 298 EUGUBINA ( COLLEGAMENTO TRA GUBBIO E PERUGIA ) DAL Km. 12+885 AL Km. 27+000

(\*)

**NON CI SONO ZONE DI SOSTA SE NON LUNGO LA CARREGGIATA**

**ZONA 2 (COMP. 3-4)**

**SS.PP. ZONA 2 - TRATTI STRADALI CON MAGGIORI CRITICITÀ**

S.P. 167 DELLA TRINITÀ DAL Km. 0+000 AL Km. 6+734

S.P. 142/1 DI CASTEL RIGONE DAL KM. 17+300 AL KM. 26+675

SP 143/1 DI LISCIANO NICCONE DAL KM. 0 + 000 AL KM.11 + 590

SP 143/2 DI LISCIANO NICCONE DAL KM. 0 + 000 AL KM. 8 + 015

SP 252/1 DI FRATTICIOLA SELVATICA DAL KM. 0 + 000 AL KM. 11 + 292

SP 307/1 DI PIEGARO DAL KM. 0 + 000 AL KM. 7 + 482

SP 307/2 DI PIEGARO DAL KM. 0 + 000 AL KM. 0 + 858

SP 308/2 DI CITTÀ DELLA PIEVE DAL KM. 0 + 000 AL KM. 4 + 420

SP 311 DI MARANZANO DAL KM. 0 + 907 AL KM. 5 + 860

**SS.RR. ZONA 2 - TRATTI STRADALI CON MAGGIORI CRITICITÀ**

S.R. n° 220 PIEVAIOLA DAL Km. 30+085 AL Km. 38+442

S.R. n° 298 EUGUBINA DAL Km. 27+00 AL Km. 36+000

S.R. n° 416 DEL NICCONE DAL Km. 17+080 AL Km. 29+730

(\*)

**NON CI SONO ZONE DI SOSTA SE NON LUNGO LA CARREGGIATA**

## ZONA 3 (COMP. 5)

### SS.PP. ZONA 3 - TRATTI STRADALI CON MAGGIORI CRITICITÀ

S.P. n° 272 DI MONTE ALAGO

S.P. n° 271 DI MOLINE

S.P. n° 440 DI ANNIFO

S.P. n° 238 DI BORGO DAL Km. 0+000 AL Km 2+500

S.P. n° 240/5 DI CASACASTALDA DAL Km. 0+000 AL Km. 8+886

S.P. n° 441 DI VOLPERINO

### SS.RR. ZONA 3 - TRATTI STRADALI CON MAGGIORI CRITICITÀ

S.R. n° 3 FLAMINIA dal Km. 170+500 al 196+975

S.R. n° 444 DEL SUBASIO

EX 77 VAL DI CHIANTI dal Km. 3+500 al Km. 27+844

(\*)

NON CI SONO ZONE DI SOSTA SE NON LUNGO LA CARREGGIATA

## ZONA 4 (COMPENSORIO 6)

### SS.PP. ZONA 4 - TRATTI STRADALI CON MAGGIORI CRITICITÀ

S.P. n° 455/2 DI MONTEMARTANO

S.P. n° 373/3 DI MONTE CASTELLO DI VIBIO

### SS.RR. ZONA 4 - TRATTI STRADALI CON MAGGIORI CRITICITÀ

S.R. n° 79 BIS ORVIETANA

(\*)

NON CI SONO ZONE DI SOSTA SE NON LUNGO LA CARREGGIATA

## ZONA 5 (COMPR.7 – 8)

### SS.PP. ZONA 5 - TRATTI STRADALI CON MAGGIORI CRITICITÀ

S.P. n° 458/1 DI PETTINO AL Km. 14+800

S.P. n° 459/1 DI PASSO DI SPINA Km. 13+600

S.P. n° 470 DI POGGIODOMO al Km. 9+500

S.P. n° 471 DI SANT'ANATOLIA DI NARCO (VALICO GAVELLI) al Km. 18+000

S.P. n° 474/1 DI CASCIA (VALICO DI TERZONE) al Km. 10+000

S.P. n° 474/2 DI CASCIA (VALICO DI OSPEDALETTO) al Km. 9+600

S.P. n° 476/1 DI NORCIA (VALICO CIVITA DI CASCIA) al Km. 17+200

S.P. n° 476/2 DI NORCIA (FORCA DI ANCARANO) al Km. 6+000

### SS.RR. ZONA 5 - TRATTI STRADALI CON MAGGIORI CRITICITÀ

S.R. n° 3 FLAMINIA dal Km. 129+400 al Km. 147+100

S.R. n° 319 SELLANESE (VALICO DEL SOGLIO) AL Km. 11+600

S.R. n° 395 DEL PASSO DEL CERRO AL Km. 9+100

S.R. n° 320 DIR di CASCIA

(\*)

NON CI SONO ZONE DI SOSTA SE NON LUNGO LA CARREGGIATA

## ELENCO DELLE STRADE PROVINCIALI DEI COMPENSORI

## ELENCO DELLE STRADE PROVINCIALI DEL COMP. 1

SP 100 -1-2-3-4-5-6	DI PISTRINO
SP 100 -7	DI PISTRINO-VARIANTE
SP 101 -1-2	DI PIOSINA
SP 102 -1-2	DI ROVIGLIANO
SP 103 -1-2-3-4	DI M.S.M.TIBERINA
SP 104 -1-2	DI MORRA
SP 104-3	DI MORRA-VARIANTE
SP 105 -1-2-3-4	DI TRESTINA
SP 106 -1	DELLA BAUCCA
SP 140 -1	DI BANCHETTI
SP 142 -1	DI CASTEL RIGONE dal km 0 al 17+300
SP 142 -2-3	DI CASTEL RIGONE
SP 168 -1	DI MONTECORONA
SP 170 -2	DI MAESTRELLO dal km 0+00 al km 13+423
SP 199 -1	DI BRACCONI
SP 200 -1	DI PARNACCIANO
SP 201 -1-2-3-4	DI PIETRALUNGA
SP 203 -1-2	DI UMBERTIDE
SP 204 -1	DI NOGNA dal km 8+800 al 12+851

## ELENCO DELLE STRADE PROVINCIALI DEL COMP. 2

SP 204 -1	DI NOGNA
SP 205 -1-2-3-4	DI MOCAIANA
SP 206 -1	DI MONTE LOVESCO
SP 207 -1	DI CAICAMBIUCCI
SP 208 -1	DI S. BARTOLOMEO
SP 209 -1	DI S. UBALDO
SP 210 -1	DI S. MARCO
SP 225 -1	DI RANCANA
SP 226 -1-2-3-4	DI IS. FOSSARA
SP 244 -1-2	DI MONTE CUCCO

## ELENCO DELLE STRADE PROVINCIALI DEL COMP. 3

SP 142 -1	DI CASTEL RIGONE dal km 17+300 al km 26+675
SP 143 -1-2	DI LISCIANO NICCONE
SP 300 -1-2	DI PORTO
SP 301 -1-2-3	DI POZZUOLO
SP 302 -1-2	DI PETRIGNANO DEL LAGO
SP 303 -1	ROMEA
SP 304 -1	DI LOPI
SP 305 -1	DI CERASETO
SP 306 -1-2	CASTIGLIONESE
SP 307 -1-2	DI PIEGARO
SP 308 -2-3	DI CITTÀ DELLA PIEVE
SP 309 -1-2	DI MOIANO
SP 310 -1-2-3	DI PACIANO
SP 311 -1	DEL MARANZANO
SP 313 -1	DI TORRICELLA
SP 314 -1	DI MONTE DEL LAGO
SP 315 -1	DI MUGNANO dal km 3+700 al km 10+500
SP 315 -2	DI MUGNANO
SP 316 -1-2	DI S. FELICIANO
SP 319-1	DI MONTEMELINO dal km 2+355 al km 8+811
N.C. S.N.	VARIANTE DI PO' BANDINO

## ELENCO DELLE STRADE PROVINCIALI DEL COMP. 4

SP 167 -1	DELLA TRINITÀ
SP 170 -1	DI MAESTRELLO
SP 171 -1	DI COLLE DEL CARDINALE dal Km. 0 al Km. 2+800
SP 172 -2	DI CORCIANO
SP 172 -2	DI PONTE FELCINO
SP 172 -3	DI CORCIANO dal Km. 2+700 al Km. 5+635
SP 175 -1-2	DI BOSCO
SP 246 -1-2	DI PICCIONE
SP 247 -1-2-3	DI S. EGIDIO
SP 247 -5	DI S. EGIDIO dal Km. 0 al Km. 3+850
SP 247 -6	DI S. EGIDIO
SP 252	DI FRATTICIOLA SELVATICA
SP 317 -1	DI AGELLO
SP 318 -1-2-3-4	DI CASTEL DEL PIANO
SP 320 -1	DELLE DUE MADONNE dal km 2+800 al km 3+95
SP 340 -3	DI SPINA dallo 0 al 9+400
SP 344 -3	DI PILA
SP 400 -1	DI TORGIANO
SP 401 -1-2	DI PONTE S. GIOVANNI
SP 403 -1	DI BEVAGNA dallo 0 al 5+196
SP 900	DEI LOTI
S.P. 400 -2	DI TORGIANO

## ELENCO DELLE STRADE PROVINCIALI DEL COMP. 5

SP 247 -5	DI S. EGIDIO dal Km. 3+850 al Km. 7+380
S.P. 247 -7	DI SAN EGIDIO
S.P. 248 -1-2-3	DI PETRIGNANO DI ASSISI
SP 249 -1-2	DI SPELLO
S.P. 250 -1	DI ROCCA SAN ANGELO
SP 251 -1	DI S. BENEDETTO
SP 25 3-1	DI VALTOPINA (ex Flaminia)
S.P. 271	DI MOLINE
SP 272 -1-2	DI MONTE ALAGO
SP 273 -1	DI CASALUNA
S.P. 402 -1	DELLE CINQUE QUERCE
S.P. 403 -2-3	DI BEVAGNA
S.P. 404 -1-2-3	DI COSTANO
SP 408 -1	DI TORDANDREA
SP 409 -1	DI MADONNA DELLA VALLE
SP 410 -1-2A-2-3-3A	DI CANNARA
S.P. 412 -1A-1B-1	DI COLLEMANCIO
SP 439 -1	DI BAGNARA
SP 440 -1	DI ANNIFO
SP 441 -1-2	DI VOLPERINO
SP 443 -1-2	DI GAGLIOLI
SP 444 -1	DI MONTEFALCO
SP 449 -1-2	DI S. ERACLIO
SP 441 -1	DI VOLPERINO

## ELENCO DELLE STRADE PROVINCIALI DEL COMP. 6

SP 315 -1	DI MUGNANO DAL Km 0+000 al km 3+750
SP 321 -1	DI PILONICO MATERNO dal Km. 4+695 al Km. 6+740
SP 340 -1-2-3	DI SPINA
SP 340 -3	DI SPINA dal km 9+400 al km 10+194
SP 344 -1	DI PILA dal Km. 4+250 al Km. 11+589
SP 373 -1-2-3	DI MONTECASTELLO DI VIBIO
SP 374 -1	DI FRATTA TODINA
SP 375 -1-2-3-5-6	DI MARSCIANO
SP 375 -4	DI MARSCIANO/variante del Cerro
SP 376 -1	DI VAL NESTORE
SP 377 -1-2	DI DERUTA
SP 378 -1	DI SAN DAMIANO
SP 379 -1-2	DI MONTENERO
SP 380 -1R	DI PONTE MARTINO
SP 380 -1-2-3	DI PONTE MARTINO
SP 381 -1	DI CAMERATA
SP 382 -1	DI TODI (ex tiberina)
SP 383 -1	DI PANTALLA
SP 384 -1-2-3	DI ILCI
SP 385 -1	DI LORETO
SP 414 -1	DI COLLEVALENZA dal Km. 0+000 al Km. 20+114
SP 414 -2-3-4	DI COLLEVALENZA
SP 415 -1	DI PONTE DI FERRO dal Km. 0+000 al Km. 16+533
SP 416 -1	DI MEZZANELLI
SP 417 -1	DI FRONTIGNANO
SP 418 -1-2	DI DUE SANTI
SP 418 -1R	DI DUE SANTI
SP 419 -1	DI CASALALTA
SP 420 -1	DI ACQUASPARTA
SP 421 -1-2-3-4-5	DI COLLAZZONE
SP 455 -1-2	DI MONTE MARTANO/2
SP 412 -1C	DI COLLEMANCIO
SP 413 -1	DI PODERUCCIO
SP 451	DELLA BRUNA Dal km 0+000 al km 12+300
SP 422 -1	GUALDO CATTANEO
SP 423 -1-2	DI SAN TEREZIANO
SP 460-4	DI MONTEMARTANO-2
SP 452 -1-2-3	DI GIANO DELL' UMBRIA
SP 453 -1	DI CASTEL RITALDI Dal km 0+000 al km 7+900



## ELENCO STRADE PROVINCIALI DEL COMP. 7

SP 425 -1-2	DI TREVÌ
SP 445	DI MADONNA DELLA STELLA
SP 446	DI MONTE IMPERIALE
SP 447	DI CANNAIOLA
SP 448	DI SAN LORENZO
SP 451	DELLA LA BRUNA dal km 12+300 al km 21+087
SP 453 -1	DI CASTEL RITALDI dal km 7+900 al km 10+150
SP 453 -2	DI CASTEL RITALDI
SP 458 -1-2-3-4-5	DI PETTINO
SP 459 -1-2	DI PASSO SPINA
SP 460 -1-2-3	DI MONTE MARTANO
SP 462	DI MONTELUCCO
SP 463	DI VALLOCCHIA
SP 464	DI MONTEBIBICO
SP 465 -1-2-3	DI MEGGIANO
SP 467	DI VALLE SAN MARTINO
SP 468	DI ANCAIANO

## ELENCO DELLE STRADE PROVINCIALI DEL COMP. 8

SP 442	DI VERCHIANO
SP 466	DI SELLANO
SP 469	DI COLLE COMPRATO
SP 470	DI POGGIODOMO
SP 471	DI SANTA ANATOLIA DI NARCO
SP 472 -1-2	DI VALLO DI NERA
SP 473	DI MALTIGNANO
SP 474 -1-2	DI CASCIA
SP 475	DEL MURAGLIONE
SP 476 -1-2-3-4	DI NORCIA
SP 477 -1-2-3	DI CASTELLUCCIO
SP 478	DI SAN PELLEGRINO
SP 479	DI RUSCIO

## STRADE REGIONALI

### ZONA 1 (COMP. 1 E 2)

<b>SR 3BIS Tiberina</b>	Tratto Pierantonio Umbertide dal km. 96+300 al km. 100+520 in località Borgo Baraglia tratto dal km. 100+520 fine Centro abitato di Umbertide al km. 105,000 in località S.Lucia di Città di Castello al km 119+000
<b>SR 221</b>	Di Monterchi innesto con la SS257 a Città di Castello dal km 4+280 al km 13+300
<b>SR 257</b>	Apecchiese Conf.Reg.le (Marche), dal 2+115 km 19+660
<b>SR 416</b>	Del Niccone Innesto con la SR 3BIS Tiberina fino al confine di Regione (IN PARTE dal km 0+000 al km 17+375)

<b>SR219</b>	Tratto Fossato di Vico 0+000 – San Marco 16+900
<b>SR298</b>	Eugubina Innesto con la SS3 presso Scheggia, km 0+000 fino al 11+750 e dal Centro abitato di Gubbio, dal km 13+500 fino al bivio di Fratticiola Selvatica 27+000
<b>SR3</b>	Dal Km 188+500 al km 196+975
<b>SR360</b>	Arcevese Confine Regionale (Marche), km 62+223 al Km 74+600
<b>NSA 291 di Valfabbrica</b>	Dal km 7+280 al km 8+000

**ZONA 2 (COMP. 3E 4)**

<b>SR147</b>	Di Assisi Innesso con la SS75 presso Ospedalichchio fino all'incrocio con la SR 444 dal km 0+000 al km 4+230
<b>SR 147 Racc.</b>	Dall'incrocio S.P. 247/5° al all'incrocio con S.R. 147 dal 0+000 al km 1+300
<b>EX 3BIS TIBERINA</b>	Dal Km. 88+000 al KM. 96+260
<b>SR220</b>	Pievaiola Innesso con la SS75 BIS presso Perugia dal km 7+050 al km 14+100
<b>SR298</b>	Eugubina dal km Inizio località Bosco fino a Ponte D'Assi dal km 27+000 al km 42+600
<b>SR3 BIS/Raccordo</b>	Dal km 0+000 al km 3+520
<b>SR317</b>	Marsicanese Conf.Prov.le Perugia-Terni dal km 47+060 al km 56+380
<b>EX 318 di Valfabbrica</b>	Tratto Pontevalleceppi Località Colonna (Pianello) dal km 28+500 al km 38+130
<b>SR75</b> <b>BIS</b>	Del Trasimeno Innesso con la SS3 BIS/E 45 dal km 2+452 al km 5+230
<b>SR75</b> <b>BIS</b>	Dal km 14+788 al Km 17+600
<b>SS 318 di Valfabbrica</b>	Ex ANAS dal km 6+100 al Km 9+700

<b>SR75 BIS DEL TRASIMENO</b>	Dal Km. 17+670 bivio S.P. 319 di Montemelino ( località Terrioli ) al km. 48+500 Confine Provinciale Perugia – Arezzo
<b>SR75 BIS DEL TRASIMENO RACCORDO</b>	Dal Km. 0+000 (località Punta Bella di Tuoro) al Km. 3+010 innesto col la SR 71 Località Badiaccia
<b>SR 220 PIEVAIOLA</b>	Dal Km.14+100 incrocio per Mugnano al Km. 19+450 innesto con SR 71
<b>SR416 DEL NICCONE</b>	Dal km. 17+000 Confine Provinciale Perugia – Arezzo confine con il Comprensorio n° 1 al km. 29+730 innesto con la SS75
<b>SR454 POZZUOLESE</b>	Dal Km. 0+000 innesto con la SS71 Castiglione del Lago al km.11+766 Confine Provinciale Perugia – Siena
<b>SR599 DEL TRASIMENO INFERIORE</b>	Dal Km. 0+000 innesto con la SS75 BIS del Trasimeno bivio Magione al km. 19+610 incrocio con SR 71 località Muffa
<b>SR71</b>	Variante Po Bandino dal km 0+000 al km 1+000
<b>SR 220 Pievaiola</b>	Dal 25+000 al 38+442
<b>SR 220 Variante</b>	Dal 0+000 al 8+900

### ZONA 3 (COMP. 5)

<b>SR3</b>	Da Nocera Stazione fino al bivio con la S.P. 271- dal km. 170+500 al 188+700
<b>SR147</b>	Dal SS75 bivio Assisi fino all'incrocio con la SR444- dal km. 6+780 al 18+250
<b>SR316</b>	Dei Monti Martani Innesto con la SS75 presso Foligno, dal km. 2+343 al 17+500 in loc. Giano dell'Umbria
<b>SR361</b>	Septempedana Conf.Reg.le (Marche), km 96+678 al Km. 107+254
<b>SR444</b>	Da incrocio SR147 fino al confine con il Comprensorio n°2 di Gubbio dal km. 0+000 al 33+172
<b>EX S.S. 77 VAL DI CHIANTI</b>	Da Km. 3+500 in loc. Foligno al Km. 27+844 in loc. Colfiorito/confine di Provincia

### ZONA 4 (COMP. 6)

<b>SR316</b>	Dei Monti Martani dal km. 17+500 presso Castagnola al Km. 41+050 presso Massa Martana
<b>SR317</b>	Marscianese Conf.Prov.le Perugia-Terni, dal km 30+678 al 47+060 presso S.Enea
<b>SR397</b>	Di Monte Molino Innesto con la SS317 a Marsciano, km 0+000 al km. 13+620 presso Pian di Porto di Todi
<b>SR79 BIS</b>	Orvietana Conf.Prov.le Perugia-Terni, al km 25+740 al 46+448 in loc. Ponterio di todi

**SS.RR. COMP. 6**

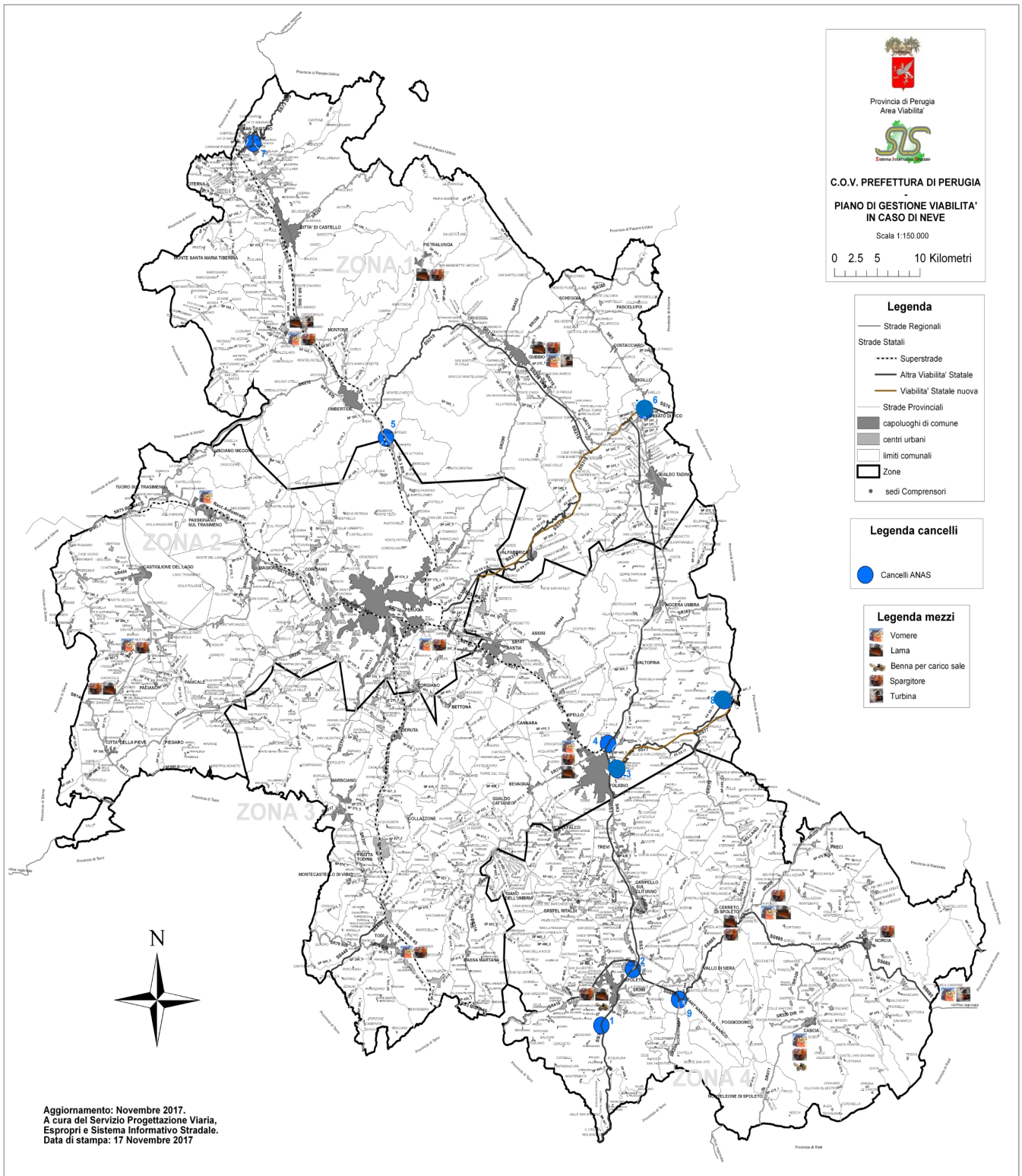
### ZONA 5 (COMP. 7 E 8)

**S**

<b>SR 3 Flaminia</b>	Dal bivio di Eggi (km 129+400) a S. Eraclio (km 147+100)
<b>SR 395 di Passo del Cerro</b>	Innesto con la SS 3 a Spoleto (km 0+000) a Piedipaterno (km 18+210)
<b>SR 418 Spoletina</b>	Dall'intersezione con la SS 685 Tre Valli Umbre ,nei pressi di S. Giovanni di Baiano (km 16+650) a Spoleto (km 22+100)

<b>SR 209 Valnerina</b>	Tratto da Borgo Cerreto (km. 47+150) al confine Provincia di Macerata (Km. 64+300) N:B: Dal km 61+000 circa al km. 64+300 è in vigore Ordinanza che disciplina transito.
<b>SR 319 Sellanese</b>	Intero tratto (dal km 0+000 al km 26+780)
<b>SR 320 DIR</b>	Da Cascia (km 0+000) a Roccaporena (km 5+400)
<b>000SR 396 di Norcia</b>	Dal km 0+000 al km 0+202

**MAPPA PROVINCIALE CANCELLI E MEZZI**



## IDENTIFICAZIONE DELLE LOCALITÀ PER IL FILTRAGGIO O PRESIDIO DI CANCELLI

**Cancello n. 1 Napoletto di Spoleto - S.S. 3 Km.121+700**

Presidio a cura della **Polizia Municipale di Spoleto**  
Referente Dr. Massimo Coccetta (Comandante Polizia Municipale)  
Cell. 329-4105250 Fax 0743-218074  
E-mail [massimo.coccetta@comunespoletto.gov.it](mailto:massimo.coccetta@comunespoletto.gov.it)

**Cancello n. 2 Spoleto - S.S.3 Km. 129**

Presidio a cura della **Guardia di Finanza** Referente Cap. Lorenza Monetta (Comandante Guardia di Finanza di Spoleto)  
Cell. 334-6394832 Fax 0743-46731  
E-mail [pg113.protocollo@gdf.it](mailto:pg113.protocollo@gdf.it)  
Sostituto: Cap. Antonio Auriemma (Comandante Compagnia di Foligno)  
Cell. 334 6291318  
E-mail: [auriemma.antonio@gdf.it](mailto:auriemma.antonio@gdf.it)

**Cancello n. 3 Foligno – S.S.77 VAR Km. 0**

Presidio a cura della **Compagnia Carabinieri di Foligno**  
Referente: Magg. Alessandro Pericoli Ridolfini (Comandante)  
Cell. 331-3629252  
Sostituto: Magg. Pier Luigi Satriano (Com.te Compagnia CC. Perugia)  
Cell. 331-3688788  
E-mail [cpg027264co@carabinieri.it](mailto:cpg027264co@carabinieri.it)  
Presidio a cura della **Regione Carabinieri Forestale “Umbria” Gruppo di Perugia**  
Referente: M.llo Riccardo Gatti  
Cell. 349-4390825  
E-mail [043625.001@carabinieri.it](mailto:043625.001@carabinieri.it)  
Sostituto: Brig. Otello Procacci  
Cell. 338-8924687  
E-mail [044103.001@carabinieri.it](mailto:044103.001@carabinieri.it)

**Cancello n.3 bis Foligno – ex S.S.77 Km.0**

Presidio a cura della Regione Carabinieri Forestale “Umbria” Gruppo di Perugia  
Referente: Cap. Daniela Mandoloni  
Cell. 335-5952517  
Sostituto: Mar. Riccardo Gatti  
Cell. 349-4390825  
E-mail [provpgco@carabinieri.it](mailto:provpgco@carabinieri.it)

**Cancello n. 4 Foligno San Giovanni Profiamma - S.S. 3 Km. 154+800**

Presidio a cura dell'Arma **dei Carabinieri**  
Referente: Magg. Pier Luigi Satriano (Com.te Compagnia Carabinieri di Perugia)  
Cell. 331-3688788  
Sostituto: Ten. Urbano Marrese (Com.te del Nor della Compagnia Carabinieri di Perugia)  
Cell. 366-5688122 Fax 075-5424581  
E-mail [cpg027264co@carabinieri.it](mailto:cpg027264co@carabinieri.it)

**Cancello n.5 Pierantonio - S.S.3Bis E45 Km.96 \***

Presidio a cura dell'**Arma dei Carabinieri e della Regione Carabinieri Forestale “Umbria” Gruppo di Perugia**  
**Arma dei Carabinieri:**  
Referente: Magg. Pier Luigi Satriano  
Cell. 331-3688788 Fax 075-5424581  
E - mail [cpg027264co@carabinieri.it](mailto:cpg027264co@carabinieri.it)  
Sostituto: Ten. Urbano Marrese  
Cell. 366-5688122  
**Carabinieri Forestale:**  
Referente: M.llo Riccardo Gatti  
Cell. 349-4390825  
E-mail [043625.001@carabinieri.it](mailto:043625.001@carabinieri.it)  
Sostituto: Brig. Otello Procacci  
Cell. 338-8924687  
E-mail [044103.001@carabinieri.it](mailto:044103.001@carabinieri.it)

\* Sulla base delle Linee guida di cui alla circolare del Ministero dell'Interno - Dipartimento per gli Affari Interni e Territoriali - prot.n.17308 dell'11.11.2010 ed in seguito agli accordi intercorsi durante la riunione del COV provinciale del 5.12.2012, viene individuato il presente cancello anche per il prefiltraggio da attuarsi in caso di "codice giallo, rosso e nero" sul Verghereto. Tale misura consentirà di far passare solo i mezzi attrezzati di catene o pneumatici da neve nel caso di codice giallo, deviando gli altri verso Perugia o di istituire un blocco totale in caso di codice rosso e nero, con uscita obbligatoria del traffico verso Perugia.

**Cancello n.6** Gubbio-Branca - S.S. 318 Km.42 (svincolo 553 e Fossato di Vico)

Presidio a cura dell'**Arma dei Carabinieri**

Referente: Magg. Pier Luigi Satriano (Com.te Compagnia Carabinieri di Perugia)

Cell. 331-3688788 Fax 075-5424581

E-mail [cppg027264co@carabinieri.it](mailto:cppg027264co@carabinieri.it)

Sostituto: Ten. Urbano Marrese (Com.te del Nor della Compagnia Carabinieri di Perugia)

Cell. 366-5688122 Fax 075-5424581

E-mail [cppg027264co@carabinieri.it](mailto:cppg027264co@carabinieri.it)

**Cancello n.6 bis** Gubbio-Branca - S.S. 3 vecchio tracciato (uscita Fossato di Vico – Scheggia Sigillo – sotto il ponte della superstrada)

Presidio a cura dell'**Arma dei Carabinieri**

Referente: Magg. Pier Luigi Satriano (Com.te Compagnia Carabinieri di Perugia)

Cell. 331-3688788 Fax 075-5424581

E-mail [cppg027264co@carabinieri.it](mailto:cppg027264co@carabinieri.it)

Sostituto: Ten. Urbano Marrese (Com.te del Nor della Compagnia Carabinieri di Perugia)

Cell. 366-5688122 Fax 075-5424581

E-mail [cppg027264co@carabinieri.it](mailto:cppg027264co@carabinieri.it)

**Cancello n.7 Svincolo Gubbio Nord (Km. 0+000 S.S. 452 della Contessa)**

Presidio a cura della **Regione Carabinieri Forestale "Umbria" Gruppo di Perugia**

Referente: M.llo Riccardo Gatti

Cell. 349-4390825

E-mail [043625.001@carabinieri.it](mailto:043625.001@carabinieri.it)

Sostituto: Brig. Otello Procacci

Cell. 338-8924687

E-mail [044103.001@carabinieri.it](mailto:044103.001@carabinieri.it)

**Cancello n.8 Località Colfiorito (ex SS. 77 Val di Chienti Km. 25+850)**

Presidio a cura dell'**Arma dei Carabinieri**

Referente: Magg. Pier Luigi Satriano

Cell. 331-3688788 Fax 075-5424581

E-mail [cppg027264co@carabinieri.it](mailto:cppg027264co@carabinieri.it)

Sostituto: Ten. Urbano Marrese (Com.te del Nor della Compagnia Carabinieri di Perugia)

Cell. 366-5688122 Fax 075-5424581

E-mail [cppg027264co@carabinieri.it](mailto:cppg027264co@carabinieri.it)

**Cancello n.9 Sant'Anatolia di Narco (SS. 685 Tre Valli Umbre Km 53+300)**

Presidio a cura dell'**Arma dei Carabinieri**

Referente: Magg. Pier Luigi Satriano

Cell. 331-3688788 Fax 075-5424581

E-mail [cppg027264co@carabinieri.it](mailto:cppg027264co@carabinieri.it)

Sostituto: Ten. Urbano Marrese (Com.te del Nor della Compagnia Carabinieri di Perugia)

Cell. 366-5688122 Fax 075-5424581

E-mail [cppg027264co@carabinieri.it](mailto:cppg027264co@carabinieri.it)

**Cancello n.10 Perugia, loc.tà Pianello – S.S. 318 VAR Km.0**

Presidio a cura della **Guardia di Finanza**

Referente Cap. Lorenza Monetta (Comandante Guardia di Finanza di Spoleto)

cell. 334-6394832 Fax 0743-46731

e-mail [pgl13.protocollo@gdf.it](mailto:pgl13.protocollo@gdf.it)

Sostituto: Cap. Antonio Auriemma (Comandante Compagnia di Foligno)

Cell. 334 6291318

E-mail: [auriemma.antonio@gdf.it](mailto:auriemma.antonio@gdf.it)

**Cancello n.10 bis Perugia, loc.tà Pianello – S.S.318 vecchio tracciato (sotto l'uscita della 318 VAR)**

Presidio a cura dell'**Arma dei Carabinieri**

Referente (Carabinieri): Magg. Pier Luigi Satriano

Cell. 331-3688788 Fax 075-5424581

E-mail [cppg027264co@carabinieri.it](mailto:cppg027264co@carabinieri.it)



L'obbligo di presidiare i cancelli da parte delle Forze dell'Ordine e delle Polizie locali individuate, scatterà nel momento in cui il Funzionario addetto di ANAS, della Provincia di Perugia ed il Dirigente della Polizia Stradale, telefonicamente, chiederanno l'intervento, sulla base del presente Piano, per azioni ritenute necessarie alle attività preventive e/o di gestione dell'emergenza, dandone immediata notizia al Funzionario addetto o reperibile della Prefettura.

## ZONA 1 CANCELLI E MEZZI (COMP. 1-2)

**Legenda**

- Strade Regionali
- Strade Statali
  - Superstrade
  - Altra Viabilita' Statale
  - Viabilita' Statale nuova
- Strade Provinciali
- capoluoghi di comune
- centri urbani
- limiti comunali
- Zone
- sedi Comprensori

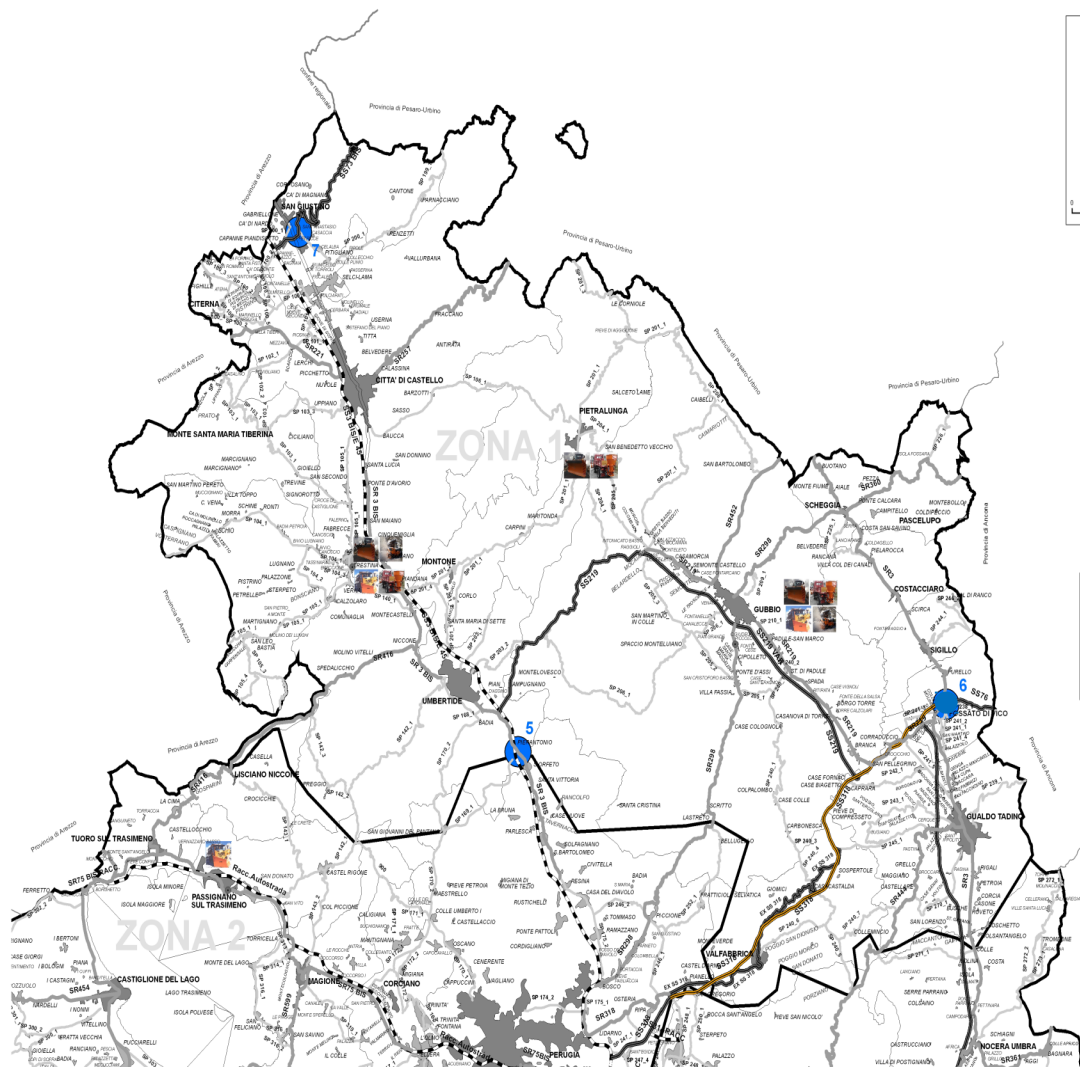
**Legenda cancelli**

- Cancelli ANAS

**Legenda mezzi**

- Vomere
- Lama
- Benna per carico sale
- Spargitore
- Turbina

Aggiornamento: Novembre 2017.  
 A cura del Servizio Progettazione Viaria, Esigui e Sistemi Informativi Stradali.  
 Data di stampa: 17 Novembre 2017



## ELENCO MEZZI ZONA 1

TIPO MEZZO	TARGA	DOT. TECNICA	COMP.	DISLOCAZIONE
Autocarro Fiat 80/17	PG603372	Vomere+Spargitore	1	Trestina
Autocarro Iveco 190/26	DK020RW	Vomere	1	Trestina
Autocarro Mercedes -Unimog	PG590778	Lama+Turbina	1	Trestina

TIPO MEZZO	TARGA	DOT. TECNICA	COMP.	DISLOCAZIONE
Autocarro Fiat 80/17	PG642239	Lama+Spargitore	2	Gubbio
Autocarro Fiat 80/17	AB443RG	Lama+Spargitore	2	Gubbio
Autocarro Mercedes -Unimog	ET935FE	Lama+Spargitore	2	Gubbio
Autocarro Fresia	PGAA333	Turbina	2	Gubbio
Furgone Bremach	AZ909XB	Spargitore	2	Gubbio
Trattore kqbota 115 cc	BR898Y	Spargitore+Vomere	2	Gubbio

## ZONA 2 CANCELLI E MEZZI (COMP. 3-4)

**Legenda**

- Strade Regionali
- Strade Statali
- Superstrade
- Altra Viabilità Statale
- Viabilità Statale nuova
- Strade Provinciali
- capoluoghi di comune
- centri urbani
- limiti comunali
- Zone
- sedi Comprensori

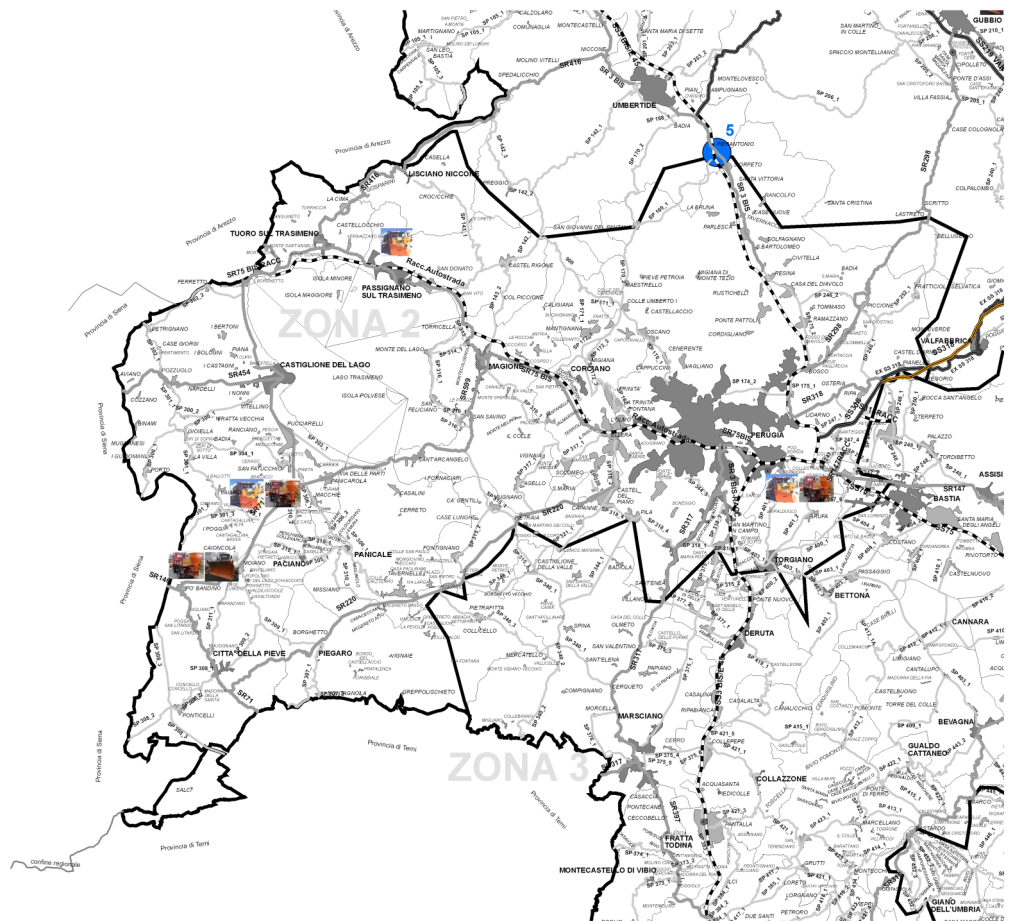
**Legenda cancelli**

- Cancelli ANAS

**Legenda mezzi**

-  Vomere
-  Lama
-  Benna per carico sale
-  Spargitore
-  Turbina

Aggiornamento: Novembre 2017.  
 A cura del Servizio Pianificazione Viaria,  
 Esproprio e Sistema Informativo Stradale.  
 Data di stampa: 17 Novembre 2017

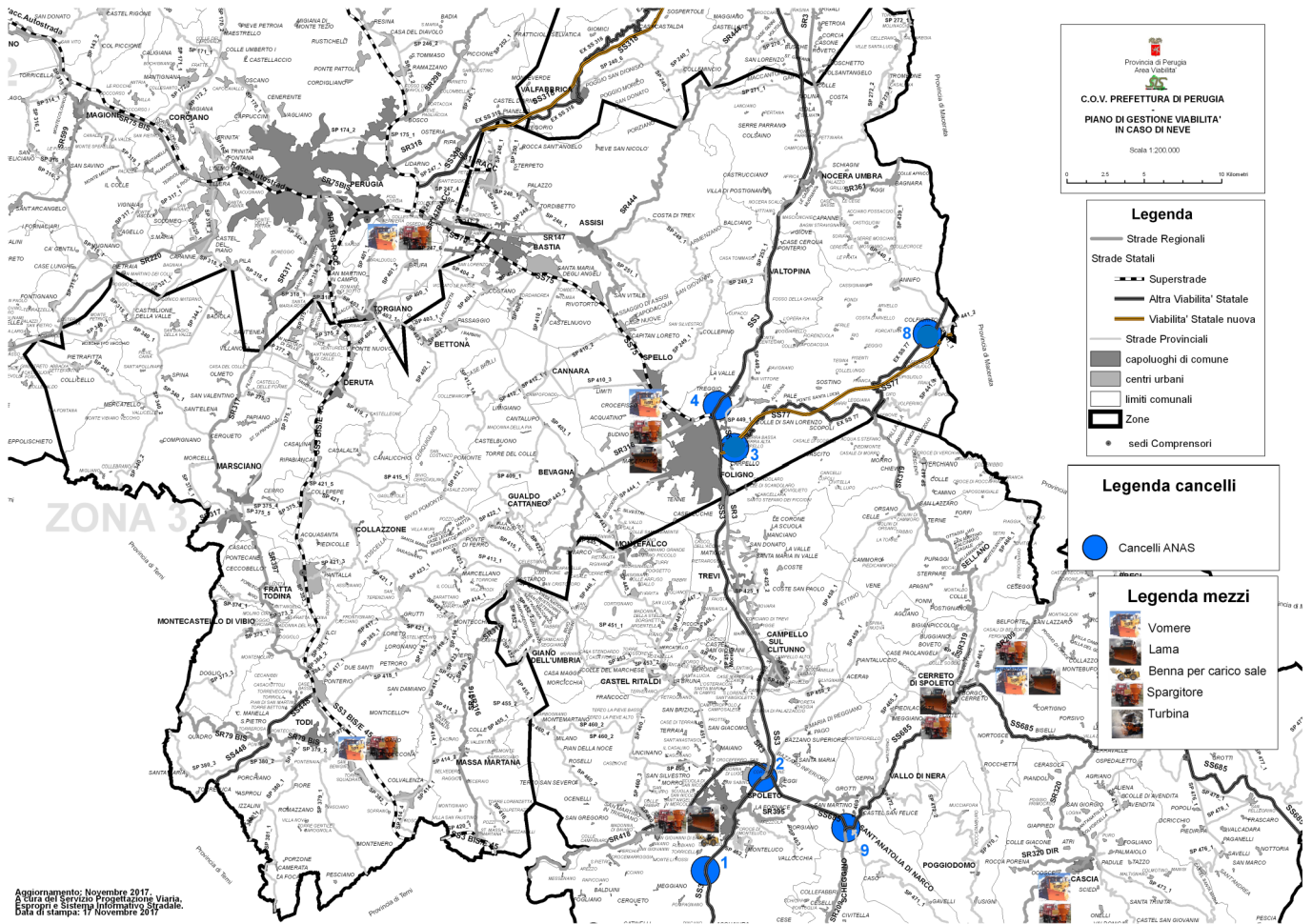


## ELENCO MEZZI ZONA 2

TIPO MEZZO	TARGA	DOT. TECNICA	COMP.	DISLOCAZIONE
Autocarro Fiat 190/26	PG634070	Vomere+Spargitore	3	Moiano Città della Pieve
Autocarro 80/14	PG571051	Lama+Spargitore	3	Moiano Città della Pieve
Trattore Lamborghini	ABT480	Vomere	3	Moiano Città della Pieve

TIPO MEZZO	TARGA	DOT. TECNICA	COMP.	DISLOCAZIONE
Trattore Lamborghini 80	PGAE636	Vomere	4	Ponte San Giovanni-PG
Autocarro Iveco PC 80/17	PG603371	Vomere+Spargitore	4	Ponte San Giovanni-PG
Autocarro Iveco PC 75 (BLU)	CA681VC	Lama+Spargitore	4	Ponte San Giovanni-PG
Trattore Kqbota 90 Cv	ALC312	Vomere+Spargitore	4	Ponte San Giovanni-PG

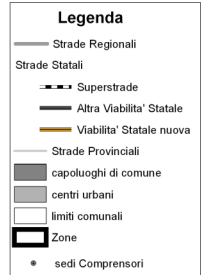
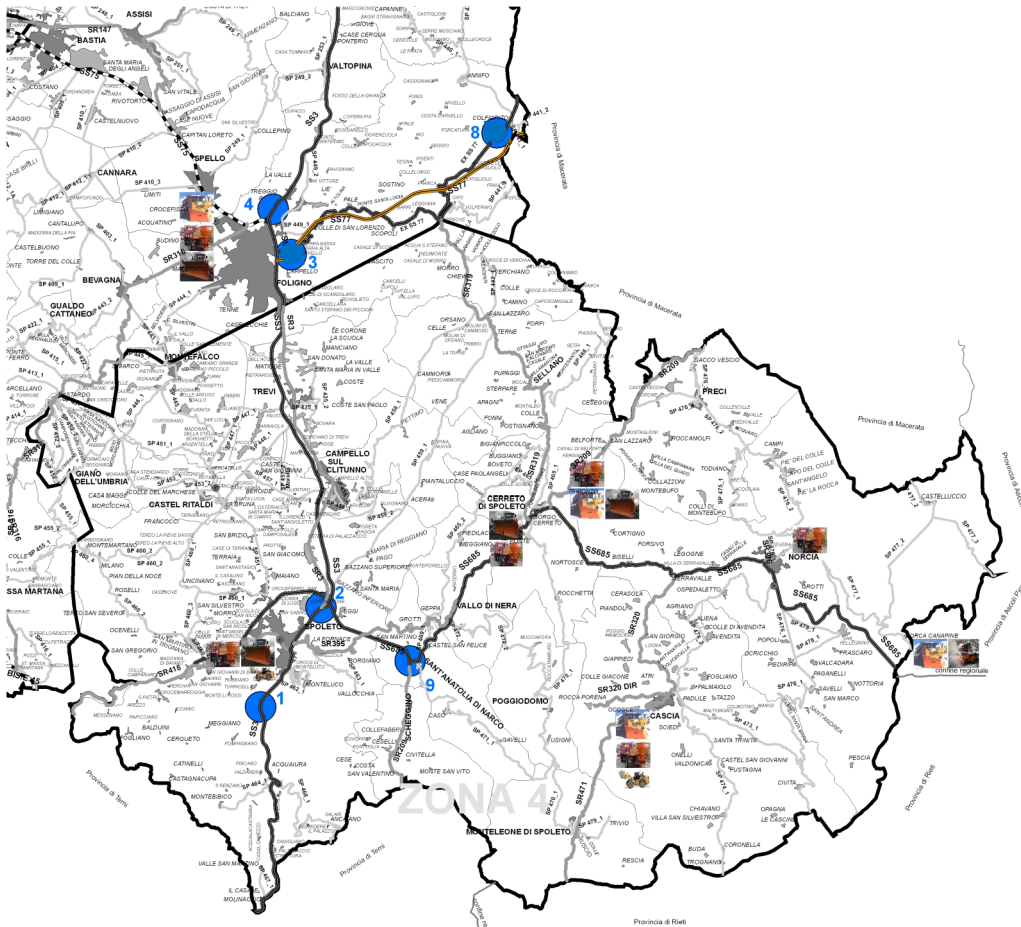
# ZONA 3 CANCELLI E MEZZI (COMP. 5)



## ELENCO MEZZI ZONA 3

TIPO MEZZO	TARGA	DOT. TECNICA	COMP.	DISLOCAZIONE
Autocarro Fiat 190/26	PG570859	Vomere+Spargitore	5	Foligno
Autocarro PC 35 80/17	FR912XV	Lama+Spargitore	5	Foligno
Autocarro PC 35 80/14	FN896TB	Lama+Spargitore	5	Foligno
Autocarro PC 35 80/14	PG572556	Lama+Turbina	5	Foligno
Trattore Lamborghini	PGACE7497	Lama	5	Foligno
Trattore Same Silver	ADZ391	Predisposto vomere	5	Foligno
Trattore New Holland 130 cv	AEE211	Vomere	5	Foligno
Autocarro Fiat 190/26	PG634072	Vomere + Spargitore	5	Foligno

# ZONA 4 CANCELLI E MEZZI (COMP. 6)

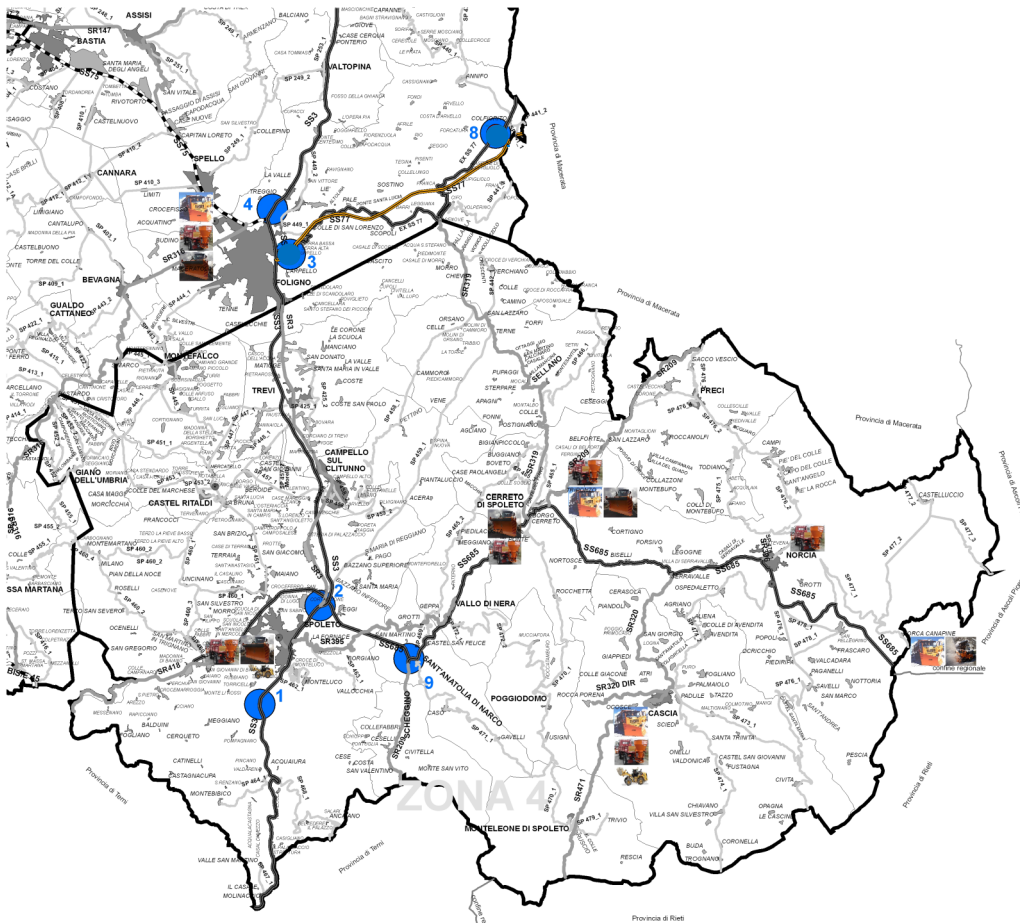


Aggiornamento: Novembre 2017.  
A cura del Servizio Progettazione Viaria,  
Estratto e Sistema Informativo Spaziale.  
Data di stampa: 17 Novembre 2017

## ELENCO MEZZI ZONA 4

TIPO MEZZO	TARGA	DOT. TECNICA	COMP.	DISLOCAZIONE
Autocarro Fiat 190/26	PG634071	Vomere+Spargitore	6	Todi
Trattore Lamborghini 744/80	ABT479	Vomere	6	Todi
Trattore Lamborghini 130	ADD138	Vomere	6	Todi
Autocarro Fiat Iveco 80/14	PG572557	Vomere	6	Todi
Autocarro Fiat Iveco 80/14	PG590774	Vomere+Spargitore	6	Todi
Lamborghini 744/80	PGAE637	Vomere	6	Todi

# ZONA 5 CANCELLI E MEZZI (COMP. 7-8)



  
 Provincia di Perugia  
 Area Viabilità  
 C.O.V. PREFETTURA DI PERUGIA  
 PIANO DI GESTIONE VIABILITA' IN CASO DI NEVE  
 Scala 1:200.000  
 0 2.5 5 10 Kilometri

**Legenda**

- Strade Regionali
- Strade Statali
- Superstrade
- Altra Viabilità Statale
- Viabilità Statale nuova
- Strade Provinciali
- capoluoghi di comune
- centri urbani
- limiti comunali
- Zone
- sedi Comprensori

**Legenda cancelli**

- Cancelli ANAS

**Legenda mezzi**

- Vomere
- Lama
- Benna per carico sale
- Spargitore
- Turbina

Aggiornamento: Novembre 2017.  
 A cura del Servizio Progettazione Viaria,  
 Esperto e Sistema Informativo Stradale.  
 Data di stampa: 17 Novembre 2017

## ELENCO MEZZI ZONA 5

TIPO MEZZO	TARGA	DOT. TECNICA	COMP.	DISLOCAZIONE
Autocarro Fiat Iveco 80/14	PG59077 6	Lama+Spargitore	7	Cerreto di Spoleto
Autocarro Fiat 190/26 Fresia 120	FN744TB N FX208YK	Vomere + Spargitore Lama + Spargitore	7 7	Spoleto Spoleto
Trattore New Holland 744/80	AGC544 PGAE639	Vomere Vomere	7 7	Spoleto Spoleto

TIPO MEZZO	TARGA	DOT. TECNICA	COMP	DISLOCAZIONE
Pala Caterpillar 966	PGAA666	Vomere	8	Forca Canapine-Norcia
Autocarro Fresia F120	BB922TF	Vomere	8	Triponzo - Cerreto Spoleto
Autocarro Fiat 190/26	FR942XV	Vomere + Spargitore	8	Cascia
Autocarro Fiat 80/14	FL732NL	Lama + Spargitore + Vomere	8	
Trattore Same 130 cv.	ADZ390	Vomere	8	Triponzo- Cerreto Spoleto
Autocarro Fresia	ABN367	Turbina	8	Forca Canapine-Norcia
Fiat Iveco 410 cv. 4x4	FR807XV	Vomere + Spargitore	8	Triponzo- Cerreto Spoleto
Trattore Kqbota 90 cv.	ALC311	Vomere + Spargitore	8	Triponzo- Cerreto Spoleto
Autocarro Fiat PC 90	PG40358 5	Lama	8	

# RECAPITI E NUMERI TELEFONICI

## **Responsabile Servizio Gestione Viabilità e Coordinatore dell'Attuazione del Piano**

Ing. Andrea Rapicetta

Ufficio tel. 075 3681295      3357660795

## **Patrimonio Mobile e Officina**

Ufficio tel. 075 3682333

## **Gestione e Manutenzione Stradale Compensorio 1 di Trestina (Zona A)**

Ufficio tel. 075 8540644      335 1433711

## **Gestione e Manutenzione Stradale Compensorio 2 di Gubbio (Zona A)**

Ufficio tel. 075 9222056      335 1433712

## **Gestione e Manutenzione Stradale Compensorio 3 del Lago Trasimeno (Zona B)**

Ufficio tel. 075 8477092      335 1433713

## **Gestione e Manutenzione Stradale Compensorio 4 di Perugia (Zona B)**

Ufficio tel. 075 393586      335 1433714

## **Gestione e Manutenzione Stradale Compensorio 5 di Foligno (Zona C)**

Ufficio tel. 0742 21536      335 1433715

## **Gestione e Manutenzione Stradale Compensorio 6 di Todi (Zona C)**

Ufficio tel. 075 8950030      335 1433716

## **Gestione e Manutenzione Stradale Compensorio 7 di Spoleto (Zona D)**

Ufficio tel. 0743 56045      335 1433717

## **Gestione e Manutenzione Stradale Compensorio 8 di Norcia (Zona D)**

Ufficio tel. 0753682035

0753682106

075 3682030      335 1433718

**Numero Emergenza Generale [335 6425246](tel:3356425246)**

# NUMERI EMERGENZA

## ANAS, PROVINCE CONFINANTI E CARABINIERI

### **ANAS Compartimento di Perugia**

Telefono PRONTO ANAS 800.841.148

Telefono Centralino 075-57491

### **Provincia di TERNI**

**Direttore Area Tecnica Arch. Donatella Venti cell. 320 4315818**

#### **Circoli Stradali:**

Circolo di Terni Reperibilità **329 6507877** Capo Circolo Bonifazi Marino **320 4315894-8043**

Circolo di Narni Reperibilità **329 6507913** Capo Circolo De Marco Ivo **329 6507910-8051**

Circolo di Amelia Reperibilità **329 6507883** Capo Circolo Vagati Lorenzo **329 6507880-8090**

Circolo di Orvieto Reperibilità **329 6507904** Capo Circolo Marco Tulli **329 6507907-8089**

Circolo di Avigliano U. Reperibilità **3296507 871** Capo Circolo Fausto Raggi **3296507868- 8083**

Circolo di Fabro Reperibilità **329 6507 895** Capo Circolo Patrizio Mosconi **329 6507892-8073**

Circolo di San Venanzo Reperibilità **320 4315772** Capo Circolo Frizza Fabio **329 6507898-8058**

Circolo di Montecchio Reperibilità **3278974621** Capo Circolo Menichetti Ugo **329 6507874-8069**

### **Provincia di AREZZO**

**Dirigente Servizio Viabilità** Ing. Claudio Tiezzi **0575/3354297** e-mail [ctiezzi@provincia.arezzo.it](mailto:ctiezzi@provincia.arezzo.it)

**Servizio Viabilità 0575/3354200** Servizio Protezione Civile **0575 392392** Fax **0575 392263**

**Reperibilità H24 335 8499295** (Sala Operativa) **335 8499293 H24** (Rep. Funzionario pos. Organizzativa)

### **Provincia di SIENA**

Responsabile Tecnico Viabilità Ing. Andrea Franci

Piazza Duomo n° 9 - 53100 SIENA Tel. **0577 241211** fax. **0577 241202**

E-mail: [andrea.franci@provincia.siena.it](mailto:andrea.franci@provincia.siena.it)

Servizio Ambiente e Protezione Civile Tel. **0577 532609** Fax. 0577 532610 Reperibilità **335 7737128**

### **Provincia di RIETI**

Protezione Civile 0746 286421

**Centralino 0746 2861**

### **Provincia di MACERATA**

Viabilità Reperibilità **348 8578048**

### **Provincia di ASCOLI PICENO**

Sala Operativa Integrata – Protezione Civile **073 6680468**

Reperibilità (**Dirigente Serv. Viabilità Ing. Antonino Colapinto**) **349 5646899**

### **Provincia di PESARO e URBINO Viabilità Reperibilità 337 298593**



**Carabinieri Comando Compagnia Assisi**

Viale Patrono d'Italia n° 68 cap. 06081 Santa Maria degli Angeli, Assisi PG  
Telefono: 075 819 0800

**Carabinieri Comando Compagnia Città della Pieve**

S.S. 71 NORD n° 10 cap. 06062 Città della Pieve PG  
Telefono: 0578 297100

**Carabinieri Comando Compagnia Città di Castello**

Viale V. E. Orlando, n°6 cap. 06012 Città di Castello PG  
Telefono: 075 862 7800

**Carabinieri Comando Compagnia Foligno**

Via Giuseppe Garibaldi n° 140 cap. 06034 Foligno PG  
Telefono: 0742 692700

**Carabinieri Comando Compagnia Gubbio**

Via Leonardo da Vinci cap. 06024 Gubbio PG  
Telefono: 075 923 5700

**Carabinieri Comando Tenenza Norcia**

Via XX Settembre n° 38B cap. 06046 Norcia  
PG  
Telefono: 0743 816183

**Carabinieri Comando Compagnia Spoleto**

Via dei Filosofi n° 1 cap. 06049 Spoleto PG  
Telefono: 0743 232200

**Carabinieri Comando Compagnia Todi**

Via S. Agostino n° 77 cap. 06059 Todi PG  
Telefono: 075 895 9900

**Carabinieri Comando Legione Umbria - Perugia**

Camillo Benso, Corso Cavour n° 133 cap. 06121 Perugia PG  
Telefono: 075 54241



# PROVINCIA DI PERUGIA

## Corpo Polizia Provinciale

Mail : [polizia.provinciale@provincia.perugia.it](mailto:polizia.provinciale@provincia.perugia.it)

Pec : [poliziaprovinciale@pec.provincia.perugia.it](mailto:poliziaprovinciale@pec.provincia.perugia.it)



### COMANDO Centrale (Via Palermo 21/C) tel. 075 32111

MATRICOLA	GRADO	NOMINATIVI	Tel. UFF.	CELL
1	Comandante	Dott. Orlando Joselito	0753682722	
	Dott.ssa	Dott.ssa CIUFFOLI Rosita	0753681472	335 1999687
125	M.Ilo M.	MECHELLI Fabio		338 6456915
70	M.Ilo M.	RAGGIOTTI Elisabetta	0753681895	335 6684246
44	M.Ilo M.	CASCIARI Michela	0753682893	335 6684449
86	Ag.S.	MARIANI Maurizio		335 6425242
134	Ag.	GRANCI Andrea		338 6299400
	Ag.	GABRIELLI Stefano		338 6374408

### NUCLEO OPERATIVO Alto Tevere – Eugubino (Via Spoletoni, 11 Umbertide)

MATRICOLA	GRADO	NOMINATIVI	Tel. UFF.	CELL
43	M.Ilo M.	BRUNELLI Alessio		335 6684625
62	M.Ilo M.	MORELLI Fabrizio		335 6182863
108	Ag.S.	CAGNONI Mauro		331 6253347

### NUCLEO OPERATIVO Perugino (Via Gustavo Benucci P.San Giovanni – PG)

MATRICOLA	GRADO	NOMINATIVI	Tel. UFF.	CELL
52	M.Ilo M.	DOMINICI Antonio		335 6684502
25	M.Ilo M.	CEPPITELLI STEFANELLI Giancarlo		335 6998859

### NUCLEO OPERATIVO Trasimeno (Via Divisione Partigiane Garibaldi C.del Lago)

MATRICOLA	GRADO	NOMINATIVI	Tel. UFF.	CELLARE
29	M.Ilo M.	GONNELLINI Paolo		335 6998855
64	M.Ilo M.	NARDELLI Lorenzo		338 6353779
59	M.Ilo M.	LINCE Alrssandro		335 6169108

### NUCLEO OPERATIVO Tuderte (Via Tiberina, 227/B Pantalla di Todì)

MATRICOLA	GRADO	NOMINATIVO	Tel. UFF.	CELLULAR
49	M.Ilo M.	CUCCULELLI Gilberto		335 6425270
48	M.Ilo M.	CHIARALUCE Simone		335 6169811
45	M.Ilo M.	CASSETTA Marco		335 6170330

### NUCLEO OPERATIVO Folignate (Via Antonio da Sangallo, 29 La Paciana – Foligno)

MATRICOLA	GRADO	NOMINATIVI	Tel. UFF.	CELLULAR
68	M.Ilo M.	PROIETTI SUSINI Michele		335 7196761
90	M.Ilo M.	BOCCALI Giampiero		334 9564460
82	App.	CAPUTO Roberto		335 7272582

### NUCLEO OPERATIVO SPOLETO E VALNERINA (Via Busetti, 38 – Spoleto)

MATRICOLA	GRADO	NOMINATIVI	Tel. UFF.	CELL
69	M.Ilo M.	QUAGLIA Fabio		335 6171273
128	Ag.	PANFILI Andrea		338 6316478
137	Ag.	GASPARI Michela		338 6092330

### NUCLEO OPERATIVO SPOLETO E VALNERINA (Via Meggiana, 23 – Norcia)

MATRICOLA	GRADO	NOMINATIVI	Tel. UFF.	CELLULAR
37	App.	AMICI Natale		335 6425281