

Agenzia del Territorio

CATASTO FABBRICATI

Ufficio provinciale di

Perugia

Scala 1:200

n.1

Dichiarazione protocollo n. PG0323303 del 15/12/2004

Foglio: 24 Particella: 52 - Subalterno 8 >

Planimetria di u.i.u. in Comune di Fossato Di Vico

Via F. Venturi

civ. 18

Identificativi Catastali:

Sezione: 24

Foglio: 24

Particella: 52

Subalterno: 8

Compilata da:

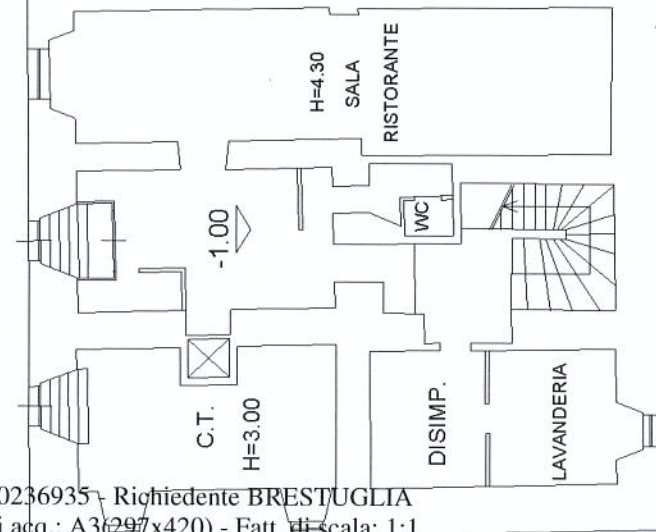
Rossi Ferrero

Iscritto all'albo:

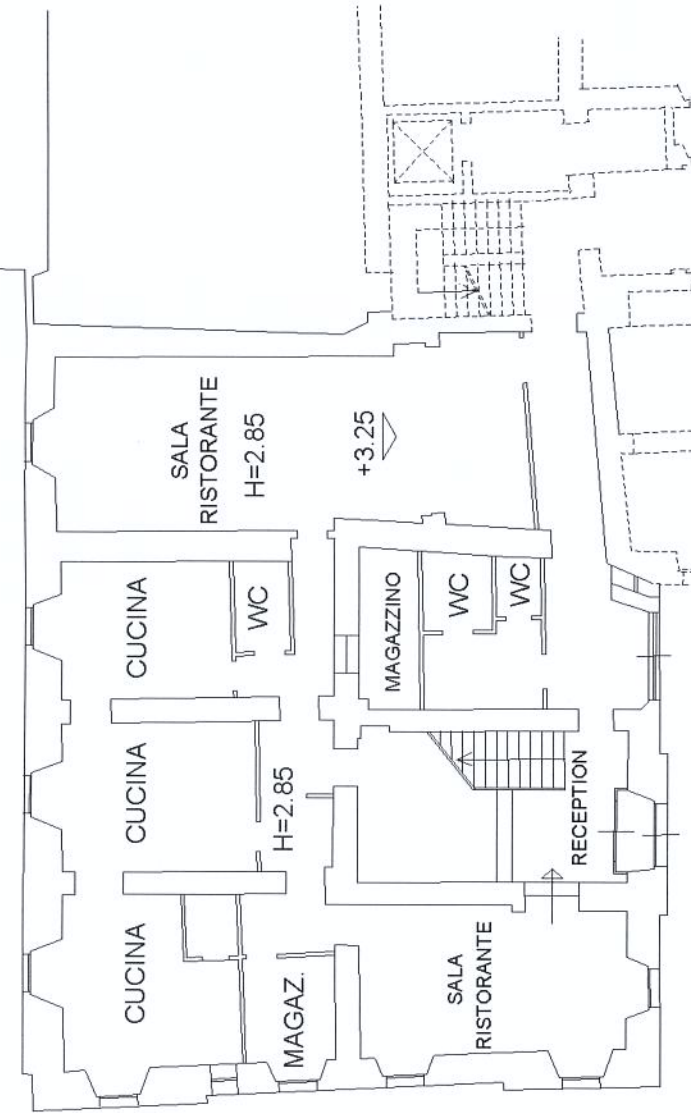
Geometri

Prov. Perugia

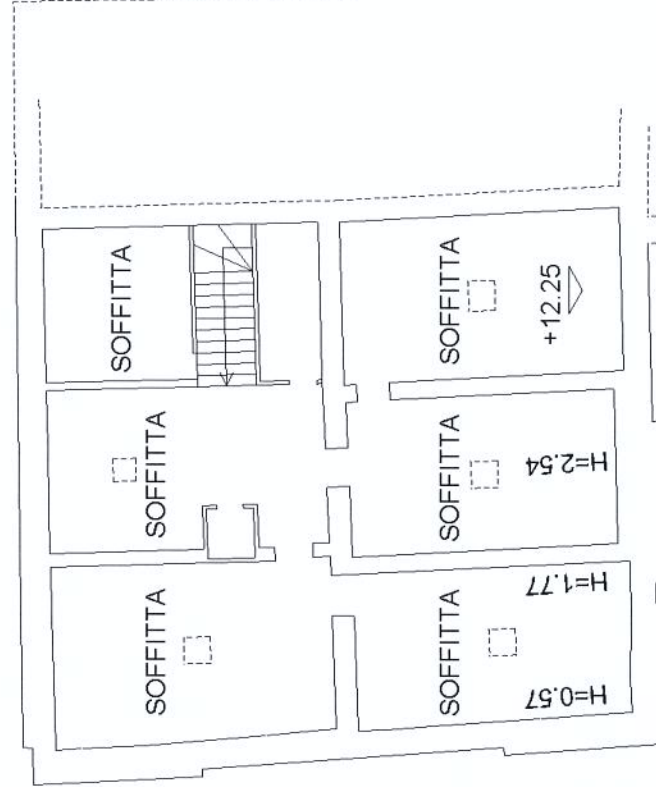
N. 2273



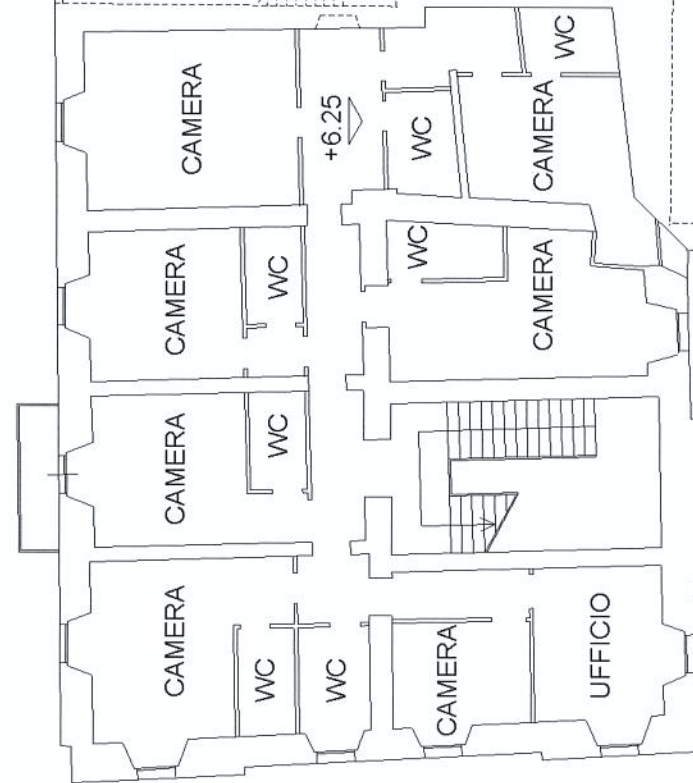
PIANO PRIMO SOTTOSTRADA



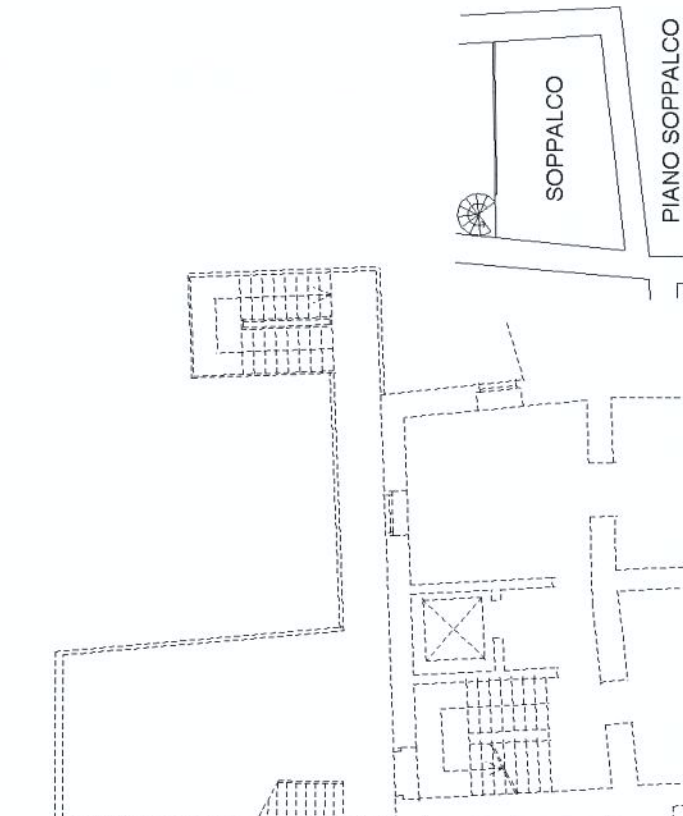
PIANO TERRA H=2.85



PIANO TERZO



PIANO PRIMO H=2.80



PIANO SECONDO H=2.80

